

**Agenzia del Territorio  
CATASTO FABBRICATI  
Ufficio Provinciale di  
Grosseto**

Dichiarazione protocollo n. GR0105076 del 13/08/2009

Planimetria di u.i.u. in Comune di Santa Fiora

Strada Delle Vigne

civ. 13

Identificativi Catastali:

Sezione:

Foglio: 48

Particella: 277

Subalterno: 2

Compilata da:

Guerrini Cristina

Iscritto all'albo:

Architetti

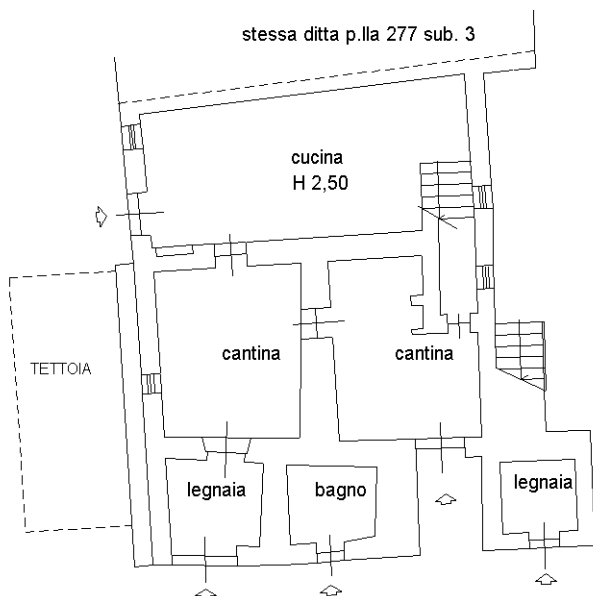
Prov. Grosseto

N. 293

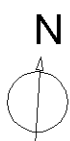
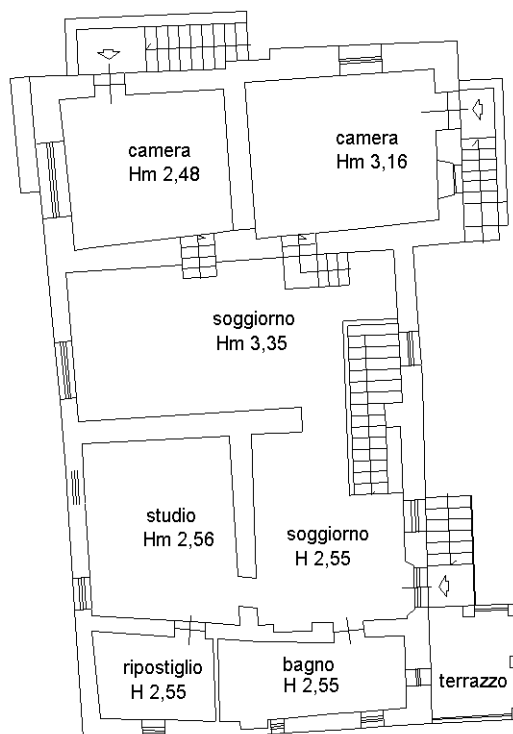
Scheda n. 1

Scala 1:200

### PIANO TERRA



### PIANO PRIMO



Ultima planimetria in atti